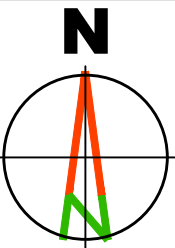


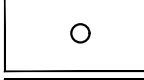




ЛЕГЕНДА



-  Граница обухвата урбанистичког пројекта
-  Постојећа међна линија
-  Постојећа међна тачка
-  Нова међна линија
-  Нова међна тачка

Координате нових међних тачака

редни број	X	Y
1	7 464 923,29	4 907 378,41
2	7 464 904,25	4 907 365,50

- П1** Ознака новоформиране грађевинске парцеле намењене за мешовите намене више густине - вишепородично становање
- П1** Ознака новоформиране парцеле намењене за површине јавне намене - улица Надежде и Растка Петровића

Наручилац израде пројекта: "ГИБЛИ ПЛУС" д.о.о.
ул. Књаза Милоша бр.271
34 300 Аранђеловац

Обрађивач пројекта: "АРХИПЛАНОО" д.о.о.
ул. Кнеза Михаила бр.66
АРАНЂЕЛОВАЦ

ISO 9001
ISO 14001
BUREAU VERITAS
Certification

2018
AA
Creditworthiness Rating
ARHIPLANO O
ARANĐELOVAČ
Small & Medium Enterprises
Privredna Komora Srbije
Chamber of Commerce and Industry of Serbia
Sertifikat izdat 27.03.2013.g.
Trenutno važanost proverite putem QR koda.

Назив пројекта: **УРБАНИСТИЧКИ ПРОЈЕКАТ ИЗГРАДЊЕ за к.п.бр. 1953 КО Аранђеловац - вишепородични стамбени објект -**

Назив листа: Ситуациони приказ планиране парцелације земљишта
Размера: 1:250 Лист број: 4.
Датум: 11. август, 2019. год.

Руководилац израде: одговорни урбаниста: дипл.инж.арх. Јелена Милићевић (200147914)

