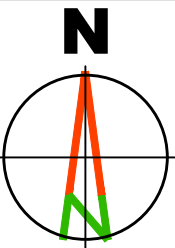

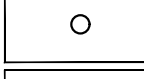

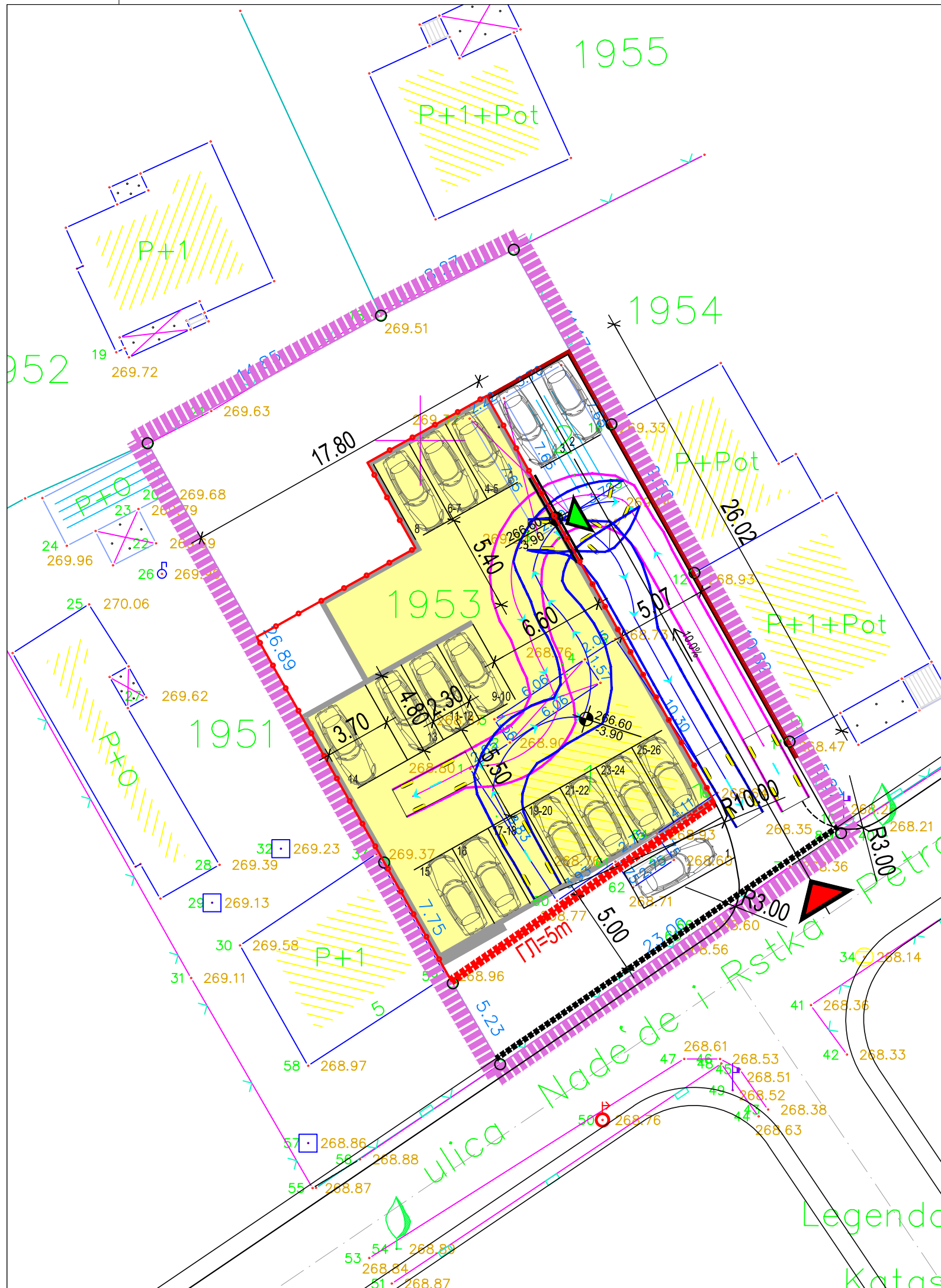


ЛЕГЕНДА



-  Граница обухвата урбанистичког пројекта
-  Граница катастарске парцеле
-  Постојећа међна тачка
-  Регулациона линија
-  Грађевинска линија
-  Граница грађења подземне етаже
-  Основа подземне етаже - гаража
-  Колски улаз у парцелу
-  Колски улаз у гаражу
-  Потпорни зид према к.п.бр. 1954 КО Аранђеловац



Напомена: Меродавно возило за које су урађене криве трагова за улаз/излаз из гараже је путнички аутомобил

Наручилац израде пројекта:

“ГИБЛИ ПЛУС” д.о.о.
ул. Књаза Милоша бр.271
34 300 Аранђеловац

Обрађивач пројекта:

“АРХИПЛАНОО”
ул. Кнеза Михаила бр.66
АРАНЂЕЛОВАЦ



Назив пројекта:

УРБАНИСТИЧКИ ПРОЈЕКАТ ИЗГРАДЊЕ
за к.п.бр. 1953 КО Аранђеловац
- вишепородични стамбени објекат -

Назив листа:

Ситуациони приказ основе подземне етаже (подземна гаража)
са решењем саобраћајног приступа

Размера: 1:250 Лист број: 6.

Одговорни пројектант саобраћајница:
дипл.инж.граф. Данијела Мишковић (315 8962 04)

Руководилац израде:

одговорни урбаниста: дипл.инж.арх. Јелена Милићевић (200147914)

Датум:
Милешев август, 2019. год.

